

Vila Flor  
Tua Natureza



REDE DE PERCURSOS PEDESTRES

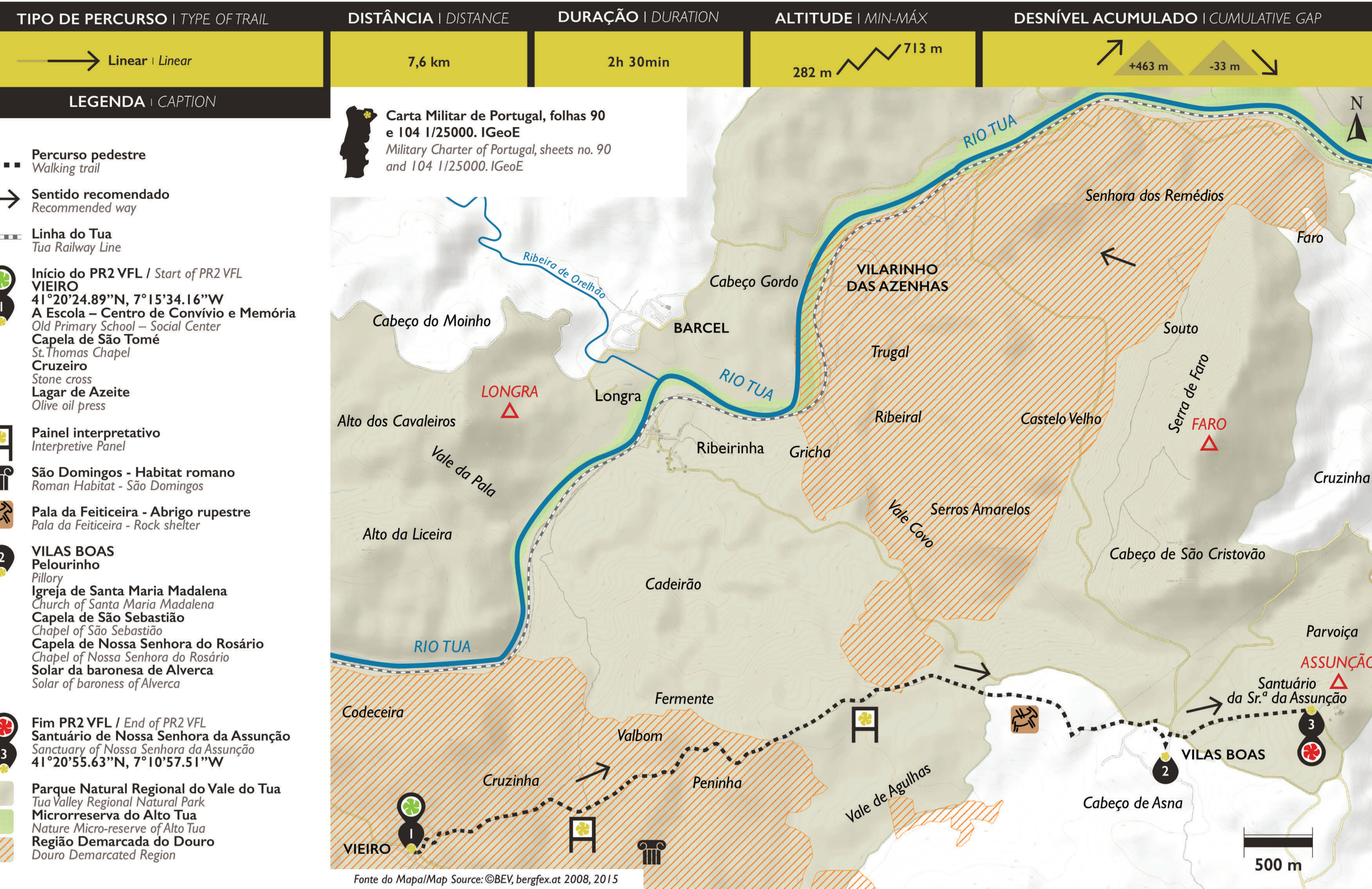


TRILHO DOS PEREGRINOS  
DA SENHORA DA ASSUNÇÃO

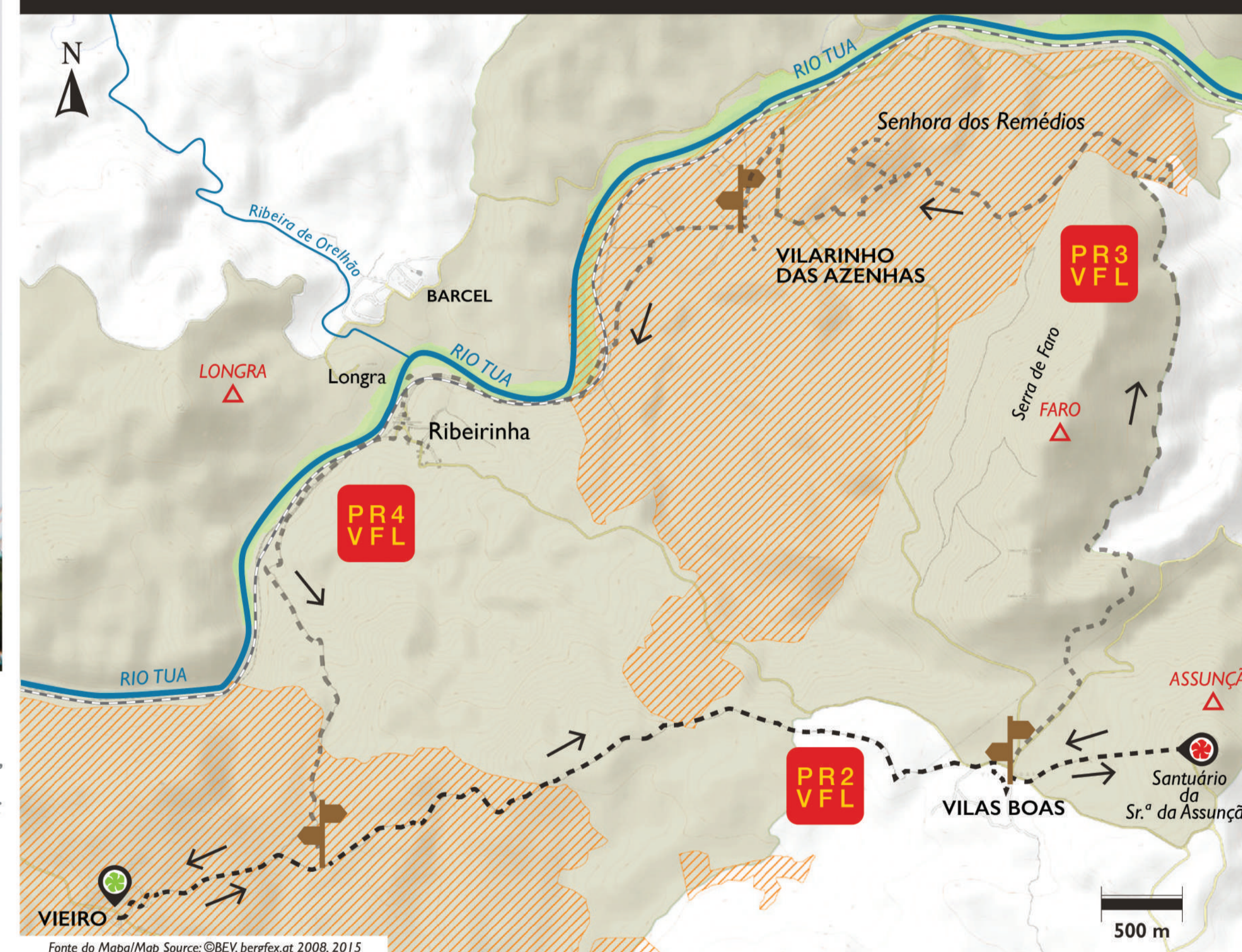
PR2  
VFL

PT A Pequena Rota "PR2 VFL Trilho dos peregrinos da Senhora da Assunção" integra a Rede de Percursos Pedestres Vila Flor - Tua Natureza, estando ligado no seu início à "PR1 VFL Trilho do Tua - Vieiro - Freixiel", uma das Pequenas Rotas da Rede de Percursos Pedestres do Parque Natural Regional do Vale do Tua, à "PR4 VFL Trilho do rio Tua", em Vieiro, e à "PR3 VFL Trilho da serra de Faro", no cabeço de Nossa Senhora da Assunção. Esta Pequena Rota linear é utilizada há cerca de 200 anos pelos romeiros, tem início na povoação de Vieiro, passa por Vilas Boas, e termina junto ao painel informativo do Santuário de Nossa Senhora da Assunção. Em Vieiro é possível visitar, entre outros pontos de interesse, a antiga escola primária, convertida no Centro de Convívio e Memória, que inclui quatro salas, uma delas dedicadas à famosa pintora Graça Morais. Saído de Vieiro, o percurso segue em direção a Vilas Boas, ao longo de um antigo caminho rural, ladeado por uma paisagem formada por campos agricultados com culturas tipicamente mediterrânicas. Vilas Boas foi vila e sede de concelho até 1836, data em que viria a ser integrada no concelho de Vila Flor, conservando ainda o seu pelourinho como símbolo da autonomia municipal. O seu nome está associado aos povos romanos e os vestígios arqueológicos descobertos confirmam também a origem remota de Vilas Boas. Acumulou no seu núcleo urbano um rico património artístico, arquitetónico e religioso, que se manifesta na igreja paroquial de Santa Maria Madalena, construída ao estilo barroco no séc. XVIII, mas que ostenta um friso da época manuelina na parte posterior da sacristia, e em algumas casas solares brasonadas e capelas. No final do percurso encontra-se o Santuário de Nossa Senhora da Assunção, considerado o maior e mais importante Santuário Mariano de Trás-os-Montes e onde se realiza, todos os anos, a maior Romaria da Região, cujo expoente máximo ocorre dia 15 de agosto com a procissão. O seu escadório monumental conduz à igreja da Senhora da Assunção, a várias capelas espalhadas pelo recinto religioso e a um miradouro onde as vistas dificilmente acabam, estendendo-se até aos horizontes recortados, entre outras, pelas serras de Montesinho, Sanábria, Bornes e Santa Comba.

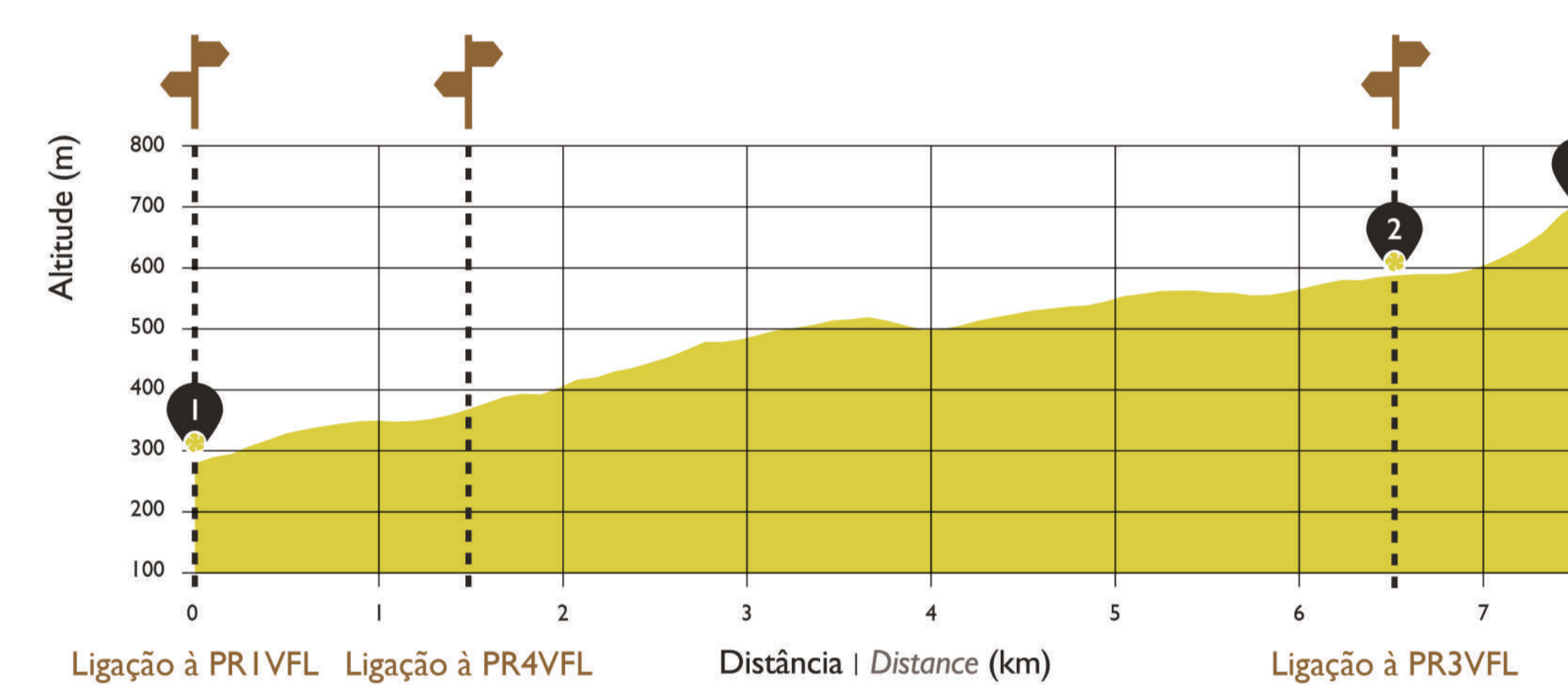
EN The short distance walking trail named "PR2 VFL Trilho dos peregrinos da Senhora da Assunção" is part of the Walking Trail Network of Vila Flor - Tua Natureza, that is linked to other walking trails: the "PR1 VFL Trilho do Tua - Vieiro - Freixiel", one of the walking trails of the Walking Trail Network of the Tua Valley Regional Natural Park, the "PR4 VFL Trilho do rio Tua", in Vieiro, and the "PR3 VFL Trilho da serra de Faro", at the Sanctuary of Lady of the Assumption. This linear walking trail, which has been used for about 200 years by pilgrims, starts at the village of Vieiro, it passes through the village of Vilas Boas, and ends near the information panel of the Sanctuary of Our Lady of the Assumption. In Vieiro you can visit, among other points of interest, the old elementary school, converted into a Social and Memory Center, which includes four rooms, one of them dedicated to the famous painter Graça Morais. Leaving Vieiro, the trail goes towards Vilas Boas along an old rural path, flanked by a landscape formed by fields cultivated with typical Mediterranean crops. Vilas Boas was a town and county seat until 1836, when it was to be integrated into the municipality of Vila Flor, still retaining its pillory as a symbol of municipal autonomy. Its name is associated with the Roman people and the archaeological remains discovered also confirm the remote origin of Vilas Boas. Its urban nucleus is marked by the richness of its artistic, architectural and religious heritage that manifests itself in the parish church of Saint Mary Magdalene, built in the Baroque style in the 18th century but bearing a frieze of the Manueline era in the back of the sacristy, and in some manor houses and chapels with coat of arms. At the end of the trail you will discover the imposing Sanctuary of Our Lady of the Assumption, considered the largest and most important Marian Sanctuary of the Trás-os-Montes region and where the largest Pilgrimage of the region takes place every year. The maximum exponent of this pilgrimage occurs on August 15 with the catholic procession. The monumental stairway of this Sanctuary leads to the church of Our Lady of the Assumption, to several chapels scattered around the religious ground and to a viewpoint with extended horizons that are cut, among others, by the Montesinho, Sanabria, Bornes and Santa Comba mountains.



REDE DE PERCURSOS PEDESTRES | WALKING TRAIL NETWORK



PERFIL DE ALTIMETRIA | GRADIENT PROFILE



www.cm-vilafior.pt



PT A "Rede de Percursos Pedestres Vila Flor - Tua Natureza" abrange um conjunto de três percursos pedestres: "PR2 VFL Trilho dos peregrinos da Senhora da Assunção", "PR3 VFL Trilho da serra de Faro", e "PR4 VFL Trilho do rio Tua. Tratam-se de Pequenas Rotas lineares, com caráter e individualidades próprias, que se estruturam como uma rede circular de percursos pedestres ao longo de 30 Km no território de Vila Flor. EN The "Walking Trail Network of Vila Flor - Tua Natureza" comprises a set of three walking trails: "PR2 VFL Trilho dos peregrinos da Senhora da Assunção", "PR3 VFL Trilho da serra de Faro", and "PR4 VFL Trilho do rio Tua. These are short distance walking trails, with their own character and individuality, which are structured as a circular network of walking trails along 30 km in the territory of Vila Flor.

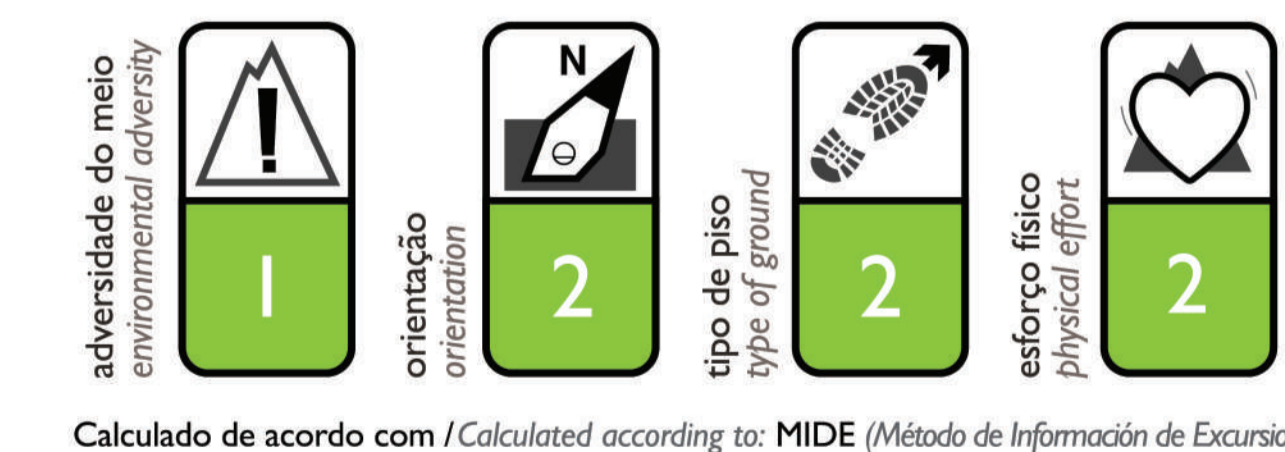
ÉPOCA ACONSELHADA | RECOMMENDED SEASON

PT O percurso pode ser efetuado em qualquer altura do ano, devendo ser tomadas precauções no verão devido às elevadas temperaturas e no inverno devido às baixas temperaturas e à possibilidade de nevoeiros e de queda de neve. EN The walking trail may be done any time of the year, although some precautions shall be taken into account considering the high temperatures during the summer season and the low temperatures, fog and snowfall during the winter season.

GRAU DE DIFICULDADE | GRADING

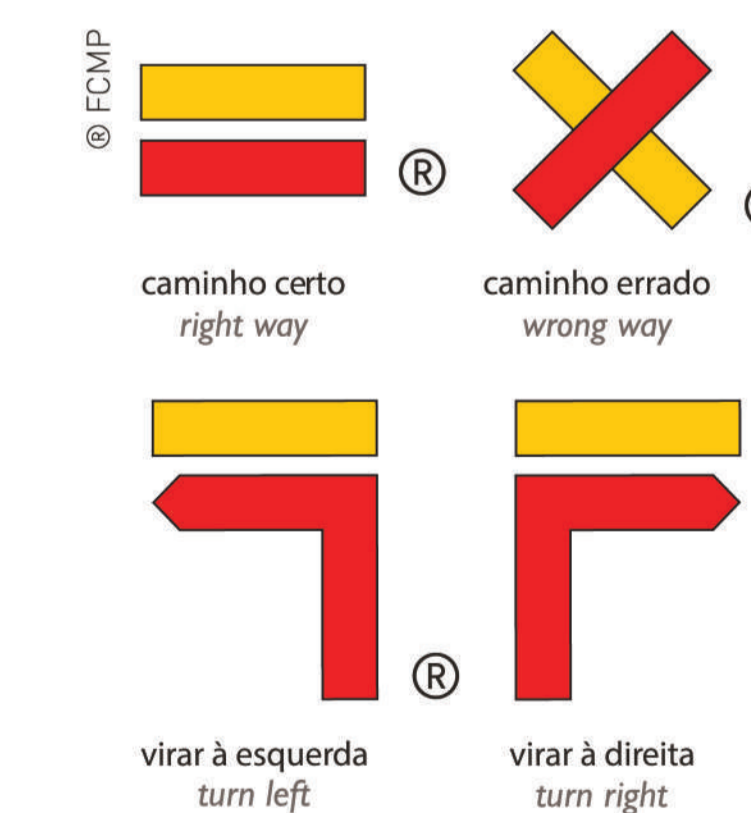
FÁCIL | EASY

PT O grau de dificuldade é representado por 4 itens diferentes, sendo cada um deles avaliado numa escala de 1 a 5 (do mais fácil ao mais difícil). EN The difficulty level is represented by 4 different symbols each of them ranges from 1 (the easiest) to 5 (the most difficult).



Calculado de acordo com / Calculated according to: MIDE (Método de Informação de Excursões)

SINALÉTICA | TRAIL SIGNAGE



CÓDIGO DE CONDUTA | WALKING CODE

PT Seguir apenas pelo trilho sinalizado; Evitar ruídos e atitudes que perturbem a paz do local; Observar a fauna sem perturbar; Não danificar a flora; Não abandonar lixo; Não fazer lume; Não colher amostras de plantas ou rochas; Ser afável com as pessoas que encontrar; Em caso de acidente indique a sua posição utilizando os números no mapa. EN Follow only signalized tracks; Avoid making noise and disturb local peace and quiet; Watch but do not disturb the animals; Do not damage vegetation, leave waste, make fire, collect plants or rocks; Be kind to people you may meet; In case of accident, inform your position using the numbers on the map.



NORTE2020 2020



CONTACTOS ÚTEIS | USEFUL CONTACTS

SOS: 112  
Entidade Promotora | Promoter: (+351) 278 510 100  
Posto de Turismo | Tourist Office: (+351) 278 510 100  
Centro Saúde | Health Center: (+351) 278 510 000  
Bombeiros | Fire Brigade: (+351) 278 518 150  
GNR | Local Police: (+351) 278 518 130

ÉPOCA ACONSELHADA | RECOMMENDED SEASON