



VALE DO TUA

PATRIMÓNIO





ALIJÓ

### > Património


ABRIGO RUPESTRE DA PALA PINTA  
ANTA DE FONTE COBERTA  
CAPELA N.<sup>a</sup> S.<sup>a</sup> DA BOA MORTE  
CASTRO DO PÓPULO  
CONJUNTO ARQ. DE FAVAIOS  
IGREJA DE SÃO MAMEDE DE RIBATUA  
NECRÓPOLE DO ALTO DAS MADORRAS  
PELOURINHO DE ALIJÓ  
PELOURINHO SÃO MAMEDE DE RIBATUA  
SANTUÁRIO DO SENHOR DE PERAFITA

### > Localização

AMIEIRO / GPS: 41°19'01"N, 7°24'13"O  
VILA CHÃ / GPS: 41°20'05"N, 7°28'17"O  
PÓPULO / GPS: 41°22'18"N, 7°29'18"O  
PÓPULO / GPS: 41°22'18"N, 7°29'19"O  
FAVAIOS / GPS: 41°15'56"N, 7°30'04"O  
S. M. RIBATUA GPS: 41°14'53"N, 7°25'47"O  
VILA VERDE / GPS: 41°23'35"N, 7°30'59"O  
ALIJÓ / GPS: 41°16'35"N, 7°28'29"O  
S. M. RIBATUA/GPS: 41°15'01"N, 7°25'55"O  
PERAFITA / GPS: 41°23'19"N, 7°32'31"O

### > Classificação

Sítio de Interesse Público  
Monumento Nacional  
Monumento de Interesse Público  
Imóvel de Interesse Público  
Conjunto de Interesse Público  
Imóvel Interesse Municipal  
Sítio de Interesse Público  
Imóvel de Interesse Público  
Imóvel de Interesse Público  
Conjunto de Interesse Público



## CARRAZEDA DE ANSIÃES

### > Património

ANTA DE VILARINHO  
ANTA DE ZEDES  
CASA DE SELORES  
CASTELO DE ANSIÃES  
FRAGA DA RAPA  
IGREJA DE LINHARES / SÃO MIGUEL  
IGREJA DE SÃO JOÃO BATISTA  
IGREJA STA EUFÉMIA LAVANDEIRA  
PELOURINHO CARRAZEDA ANSIÃES  
PELOURINHO DE ANSIÃES \*  
PELOURINHO DE LINHARES  
RUÍNAS DA IGREJA DE ANSIÃES  
SOLAR DE SAMPAIO

\* Apenas existem fragmentos

### > Localização

V. CASTANHEIRA GPS: 41°12'10"N, 7°12'54"O  
C. ANSIÃES / GPS: 41°16'33"N, 7°17'37"O  
SELORES / GPS: 41°12'21"N, 7°17'40"O  
SELORES / GPS: 41°12'13"N, 7°18'13"O  
RIBALONGA / GPS: 41°13'20"N, 7°23'22"O  
LINHARES / GPS: 41°12'13"N, 7°21'39"O  
SELORES / GPS: 41°12'13"N, 7°18'13"O  
LEVANDEIRA / GPS: 41°11'36"N, 7°18'01"O  
C. ANSIÃES / GPS: 41°14'42"N, 7°18'04"O  
SELORES / GPS: 41°12'13"N, 7°18'13"O  
C. ANSIÃES / GPS: 41°12'23"N, 7°21'46"O  
SELORES / GPS: 41°12'13"N, 7°18'13"O  
C. ANSIÃES / GPS: 41°12'18"N, 7°21'36"O

### > Classificação

Monumento Nacional  
Sítio de Interesse Público  
Imóvel de Interesse Público  
Monumento Nacional  
Monumento Nacional  
Imóvel de Interesse Público  
Imóvel de Interesse Público  
Imóvel de Interesse Público  
Imóvel de Interesse Público  
Monumento Nacional  
Imóvel de Interesse Público  
Monumento Nacional  
Imóvel de Interesse Público



## MIRANDELA

### > Património

ABRIGOS RUPESTRES REGATO BOUÇAS  
CASTRO DE SÃO BRÁS  
CASTRO DE SÃO JUZENDE  
IGREJA DE AVANTOS / SANTO ANDRÉ  
IGREJA DE SÃO MAMEDE / GUIDE  
IGREJA MATRIZ DE SÃO TOMÉ  
IGREJA MISERICÓRDIA DE MIRANDELA  
PAÇO DOS TÁVORAS  
PELOURINHO DE ABREIRO  
PELOURINHO DE FRECHAS  
PELOURINHO DE LAMAS DE ORELHÃO  
PELOURINHO TORRE DE DONA CHAMA  
PONTE DE PEDRA, SOBRE O RIO TUELA  
PONTE SOBRE O TUA - "PONTE VELHA"  
PORTA STO ANTÓNIO - CASTELO  
SOLAR DOS CONDES DE VINHAIS

### > Localização

SERRA PASSOS / GPS: 41°28'11"N, 7°16'46"O  
T. DONA CHAMA / GPS: 41°39'17"N; 7°07'14"O  
MÚRIAS / GPS: 41°35'48"N, 7°06'31"O  
AVANTOS / GPS: 41°32'38"N; 7°05'52"O  
GUIDE / GPS: 41°38'18"N; 7°08'59"O  
ABAMBRES / 41°33'35"N; 7°11'04"O  
MIRANDELA / GPS: 41°29'10"N; 7°10'54"O  
MIRANDELA / GPS: 41°29'07"N; 7°10'56"O  
ABREIRO / GPS: 41°21'04"N; 7°17'42"O  
FRECHAS / GPS: 41°24'42"N; 7°09'50"O  
L. ORELHÃO / GPS: 41°26'24"N; 7°17'21"O  
T. DONA CHAMA / GPS: 41°39'08"N; 7°07'38"O  
T. DONA CHAMA / GPS: 41°39'56"N; 7°08'44"O  
MIRANDELA / GPS: 41°29'05"N; 7°11'05"O  
MIRANDELA / GPS: 41°29'08"N; 7°10'58"O  
MIRANDELA / GPS: 41°29'10"N; 7°10'53"O

### > Classificação

Imóvel de Interesse Público  
Imóvel de Interesse Público  
Imóvel de Interesse Público  
Imóvel de Interesse Público  
Imóvel de Interesse Público  
Imóvel de Interesse Público  
Imóvel de Interesse Público  
Imóvel de Interesse Público  
Imóvel de Interesse Público  
Imóvel de Interesse Público  
Imóvel de Interesse Público  
Monumento Nacional  
Monumento Nacional  
Imóvel de Interesse Público  
Imóvel de Interesse Público



### > Património

CAPELA DA MISERICÓRDIA  
CASTRO DE PALHEIROS  
EUCALIPTO DE MURÇA  
EUCALIPTO DE PALHEIROS  
NECRÓPOLE - ALTO DAS MADORRAS  
PELOURINHO DE MURÇA  
PONTE E VIA ROMANA - RIO TINHELA

### > Localização

MURÇA / GPS: 41°24'12"N, 7°27'17"O  
PALHEIROS / GPS: 41°24'10"N, 7°22'49,"O  
MURÇA / GPS: 41°24'04"N, 7°27'53,"O  
PALHEIROS / GPS: 41°25'04"N, 7°24'13"O  
FIOLHOSO / GPS: 41°23'36"N, 7°30'58"O  
MURÇA / GPS: 41°24'27"N; 7°27'13"O  
EN 15 / GPS: 41°24'04"N, 7°27'53"O

### > Classificação

Imóvel de Interesse Público  
Sítio de Interesse Público  
Árvore de Interesse Público  
Árvore de Interesse Público  
Sítio de Interesse Público  
Monumento Nacional  
Imóvel de Interesse Público



## VILA FLOR

### > Património

ANTIGA FORCA DE FREIXIEL  
ARCO DE D. DINIS - CASTELO VILA FLOR  
CASA COSTA MORAIS  
FONTE DE VILA FLOR "FONTE ROMANA"  
PELOURINHO DE FREIXIEL  
PELOURINHO DE VILA FLOR  
PELOURINHO DE VILAS BOAS  
QUINTA DO VALONGO  
SÍTIO ARQUEOLÓGICO CABEÇO DA MINA

### > Localização

FREIXIEL / GPS: 41°19'01"N, 7°14'20"O  
VILA FLOR / GPS: 41°18'22"N, 7°09'06"O  
VILA FLOR / GPS: 41°18'32"N, 7°09'16"O  
VILA FLOR / GPS: 41°18'20"N, 7°09'05"O  
FREIXIEL / GPS: 41°18'57"N, 7°14'51"O  
VILAS BOAS / GPS: 41°20'47"N, 7°11'42"O  
VILAS BOAS / GPS: 41°20'47"N, 7°11'42"O  
VILA FLOR / GPS: 41°18'25"N, 7°09'09"O  
LODÕES / GPS: 41°18'57"N, 7°14'51"O

### > Classificação

Imóvel de Interesse Público  
Imóvel de Interesse Público  
Imóvel de Interesse Municipal  
Imóvel de Interesse Público  
Imóvel de Interesse Público  
Imóvel de Interesse Público  
Imóvel de Interesse Público  
Imóvel de Interesse Municipal  
Sítio de Interesse Público



# TUA<sup>®</sup>

Parque Natural Regional  
do Vale do Tua

Guia da Natureza **PNRV** / Texto **Alberto Tapada**  
Fotografia **Alberto Tapada** / **Dinis Cortes** / **CM Vila Flor**  
**Jorge Delfim** / **Telmo Carquejo** / **Samuel Tapada**  
Design **Alexandre Araújo** / **Samuel Tapada**  
Produção **Longomai**  
Tiragem 500